




- Edifici pubblici analizzati:**
-  A01. Palazzo Municipale - Via XX Settembre 11
  -  A02. Palazzo Municipale Ala Est - Piazza del Municipio 2
  -  A03. Scuola dell'Infanzia - Via Asilo 1
  -  A04. Scuola primaria - Via XX Settembre 28
  -  A05. Casa dei Servizi - Via Carducci 4
  -  A06. Biblioteca - Via Carducci 4
  -  A07. Bar - Piazza Ceppi 6
  -  A08. Info Point - Piazza Ceppi 6
  -  A09. Bocciofila - Piazza del Municipio 1
  -  A10. Sede Protezione civile - Piazza del Municipio 1
  -  A11. Cimitero - Via Virle 2

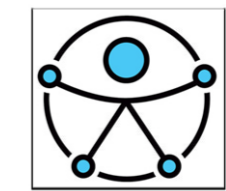
- Spazi pubblici analizzati:**
-  B01. Parco giochi - Via XX Settembre
  -  B02. Campo da Tennis - Via Cesare Pavese
  -  B03. Piazza del Municipio



**Comune di Cercenasco**  
Città Metropolitana di Torino

**P. E. B. A.**

**Piano di Eliminazione delle Barriere Architettoniche**



**Tavola 1 di 1**  
**Tavola PEBA: edifici pubblici - spazi pubblici**

**Scala: 1.5000**

**Data: Febbraio 2025**

Progettazione



**Ing. Paolo Bottani**  
Via S. Quasimodo 4 Peschiera Borromeo (MI)  
mail: info@studiobottani.it



Tutti i contenuti presenti su questa tavola sono protetti ai sensi delle normative sul diritto d'autore e su quelle relative alla proprietà intellettuale.